

CONSTANTIN FURTUNĂ

# Atlasul LUMII

EDIȚIA A III-A, REVIZUITĂ ȘI ADĂUGITĂ  
pe baza celor mai noi date statistice naționale și internaționale



## **ATLASUL LUMII**

**Constantin Furtună**

Copyright © 2020 Editura **ALL**

Toate drepturile rezervate Editurii **ALL**.

Nicio parte din acest volum nu poate fi copiată fără permisiunea scrisă a Editurii **ALL**.

Drepturile de distribuție în străinătate aparțin în exclusivitate editurii.

The distribution of this book outside Romania, without the written permission of Editura **ALL**, is strictly prohibited.

Copyright © 2020 Editura **ALL**.

Descrierea CIP poate fi consultată la Biblioteca Națională a României, Bd. Unirii nr. 22, sector 3, cod poștal 030833, București.

ISBN 978-606-587-542-5

### **Editura ALL**

Bd. Constructorilor, nr. 20A  
Sector 6, cod 060512 – București  
Tel.: 021.402 26 00;  
Fax: 021.402 26 10

Distribuție: Tel.: 021.402 26 30; 021.402 26 33

Comenzi la: comenzi@all.ro  
**www.all.ro**

Design copertă: Oana Bădică

Tehnoredactare: Liviu Stoica

Integrator GIS: Florin Năstasă

DTP: Stelian Apetri, Ștefan Ariton,  
Silvia Dedu, Victor Feneșan,  
Marian Murariu, Dragoș Pascaliu,  
Andreea Stratilat, Zoli Varga












---

Editura **ALL** face parte din **Grupul Editorial ALL**.








/editura.all

[allcafe.ro](http://allcafe.ro)

# LEGENDA

Mont Blanc + 4808	Vârfuri, altitudinea unor puncte de pe uscat
-622	Adâncimi marine / oceanice
	Cursuri de apă permanente
	Cursuri de apă temporare
	Lacuri permanente
	Lacuri temporare
	Canale
	Căi ferate
P. dei Giovi )( 472	Pasuri, trecători
	Frontiere naționale terestre
	Frontiere naționale lacustre / maritime
	Limitele subdiviziunilor administrative
 <b>BERLIN</b>	Capitală națională
 <b>Potsdam</b>	Reședință de subdiviziune administrativă (cu excepția hărții administrative a României)


## Localități

<b>NEW YORK</b> 	peste 5 000 000 locuitori
<b>SYDNEY</b> 	1 000 000 - 5 000 000
<b>STUTT GART</b> 	500 000 - 1 000 000
<b>Granada</b> 	100 000 - 500 000
Walvis Bay 	50 000 - 100 000
Yellowknife 	20 000 - 50 000
Naxos 	sub 20 000

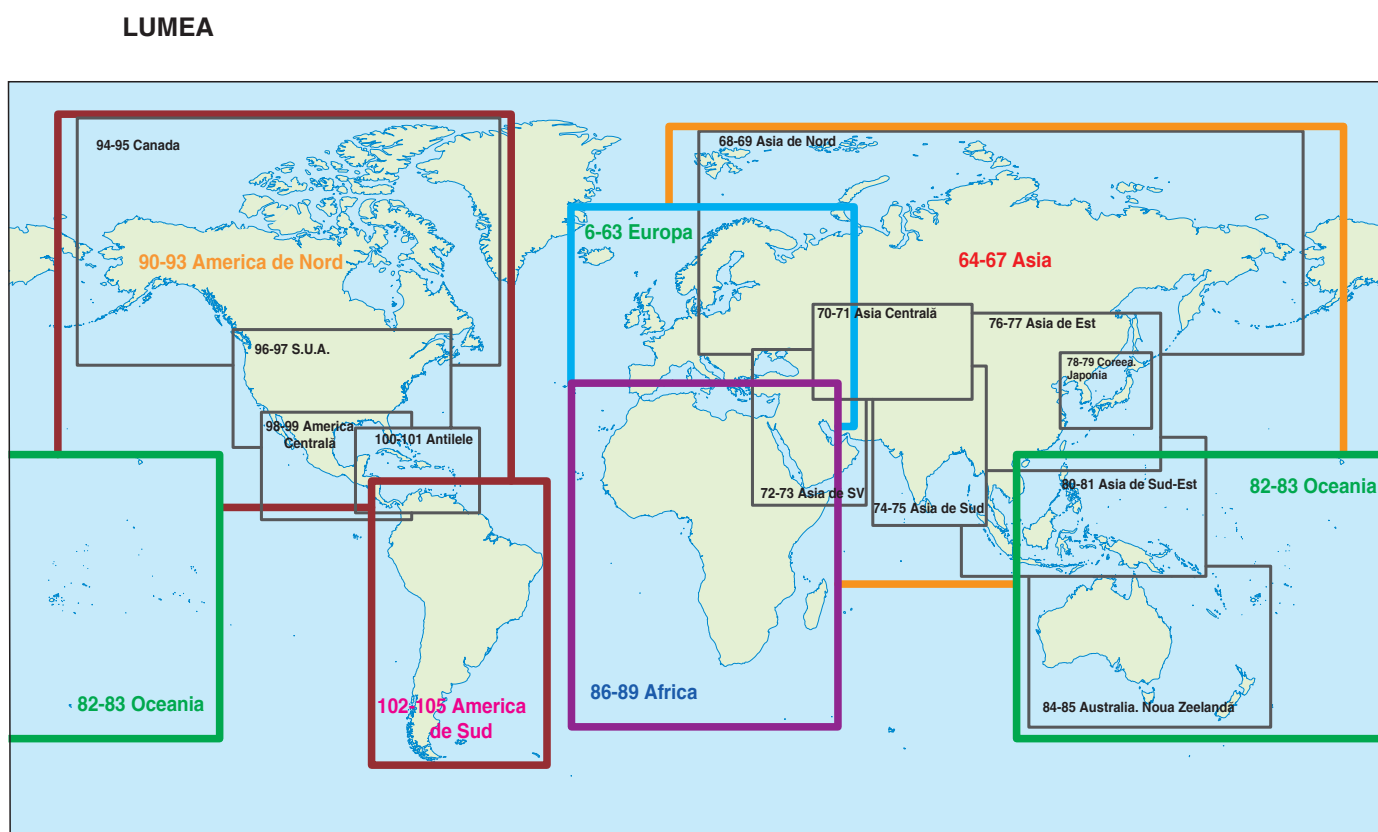
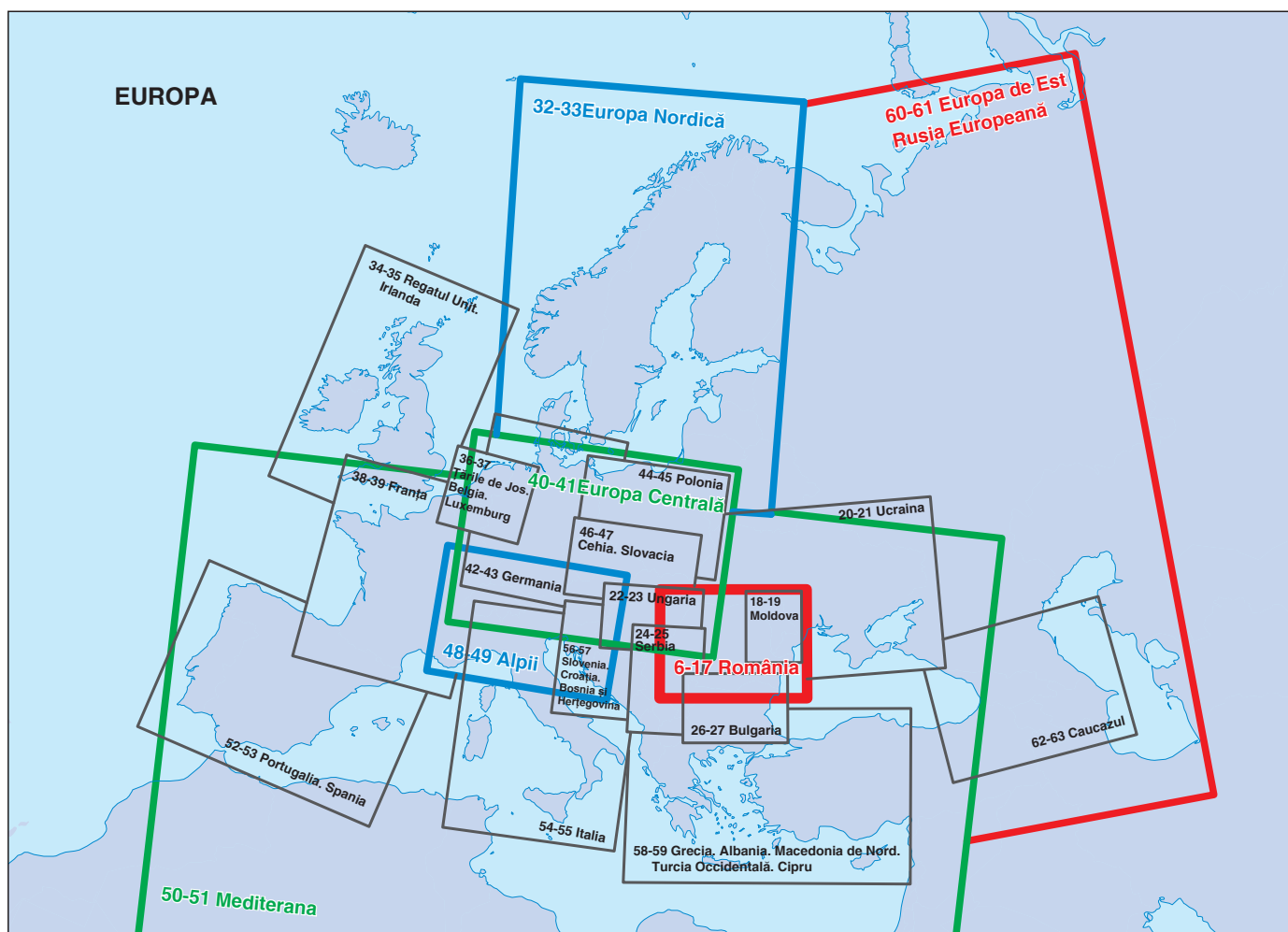
## Localități România (harta fizică și harta administrativă, pag. 6-9)

<b>BUCUREȘTI</b> 	peste 1 000 000 locuitori
<b>Brăila</b> 	100 000 - 500 000
Alba Iulia 	50 000 - 100 000
Fetești 	20 000 - 50 000
Videle 	10 000 - 20 000
Dolhasca 	sub 10 000

## Localități România și Republica Moldova\* (hărțile de la paginile 10-19)

<b>BUCUREȘTI</b> 	peste 1 000 000 locuitori
<b>CHIȘINĂU</b> 	500 000 - 1 000 000
<b>BRAȘOV</b> 	200 000 - 500 000
<b>PITEȘTI</b> 	100 000 - 200 000
<b>Tulcea</b> 	50 000 - 100 000
<b>Cahul</b> Florești 	20 000 - 50 000
<b>Marghita</b> Pechea 	10 000 - 20 000
<b>Bălan</b> Rucăr 	5 000 - 10 000
<b>Solca</b> Gurghiu 	sub 5 000 locuitori

\* localitățile evidențiate sunt orașe



# CUPRINS

## România

- 6-7. România. Harta fizică
- 8-9. România. Harta administrativă
- 10-11. România. Partea de Nord-Vest
- 12-13. România. Partea de Nord-Est
- 14-15. România. Partea de Sud-Vest
- 16-17. România. Partea de Sud-Est

## Vecinii României

- 18-19. Moldova
- 20-21. Ucraina
- 22-23. Ungaria
- 24-25. Serbia
- 26-27. Bulgaria

## Europa

- 28-29. Europa. Harta fizică
- 30-31. Europa. Harta politică
- 32-33. Europa Nordică
- 34-35. Regatul Unit. Irlanda
- 36-37. Țările de Jos. Belgia. Luxemburg
- 38-39. Franța
- 40-41. Europa Centrală
- 42-43. Germania
- 44-45. Polonia
- 46-47. Cehia. Slovacia
- 48-49. Alpii
- 50-51. Mediterana
- 52-53. Portugalia. Spania
- 54-55. Italia
- 56-57. Slovenia. Croația. Bosnia și Herțegovina
- 58-59. Grecia. Albania. Macedonia de Nord. Turcia Occidentală. Cipru
- 60-61. Europa de Est. Rusia Europeană
- 62-63. Caucazul

## Asia

- 64-65. Asia. Harta fizică
- 66-67. Asia. Harta politică
- 68-69. Asia de Nord
- 70-71. Asia Centrală
- 72-73. Asia Sud-Vest
- 74-75. Asia de Sud
- 76-77. Asia de Est
- 78-79. Coreea. Japonia
- 80-81. Asia de Sud-Est

## Australia și Oceania

- 82-83. Oceania. Australia
- 84-85. Australia. Noua Zeelandă

## Africa

- 86-87. Africa. Harta fizică
- 88-89. Africa. Harta politică

## America de de Nord

- 90-91. America de Nord. Harta fizică
- 92-93. America de Nord. Harta politică
- 94-95. Canada
- 96-97. Statele Unite ale Americii
- 98-99. America Centrală
- 100-101. Antilele

## America de Sud

- 102-103. America de Sud. Harta fizică
- 104-105. America de Sud. Harta politică

## Zonele polare

- 106. Arctica
- 107. Antarctica

## Lumea

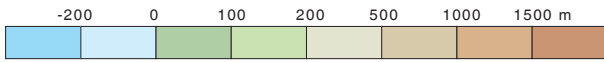
- 108-109. Lumea. Harta fizică
- 110-111. Lumea. Harta politică
- 112. Clima globului. Curenții oceanici
- 113. Fusurile orare
- 114-116. Lumea. Demografie
- 117. Lumea. Indicatori socio-economici



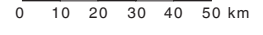
# 6 ROMÂNIA. HARTA FIZICĂ







Scara 1:2.000.000











Localitățile scrise cu caractere *italice* sunt sate.

Scara 1:2.000.000





# 10 ROMÂNIA. PARTEA DE NORD-VEST





