

ATLASE CORINT

OCTAVIAN MÂNDRUȚ

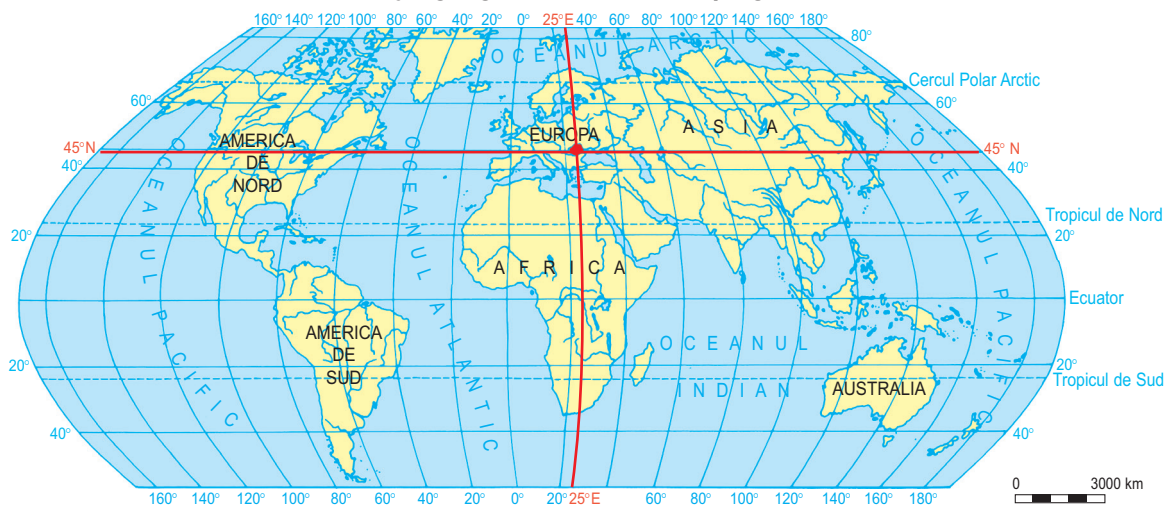
GEOGRAFIA ROMÂNIEI

Mic atlas școlar

CORINT
EDUCAȚIONAL

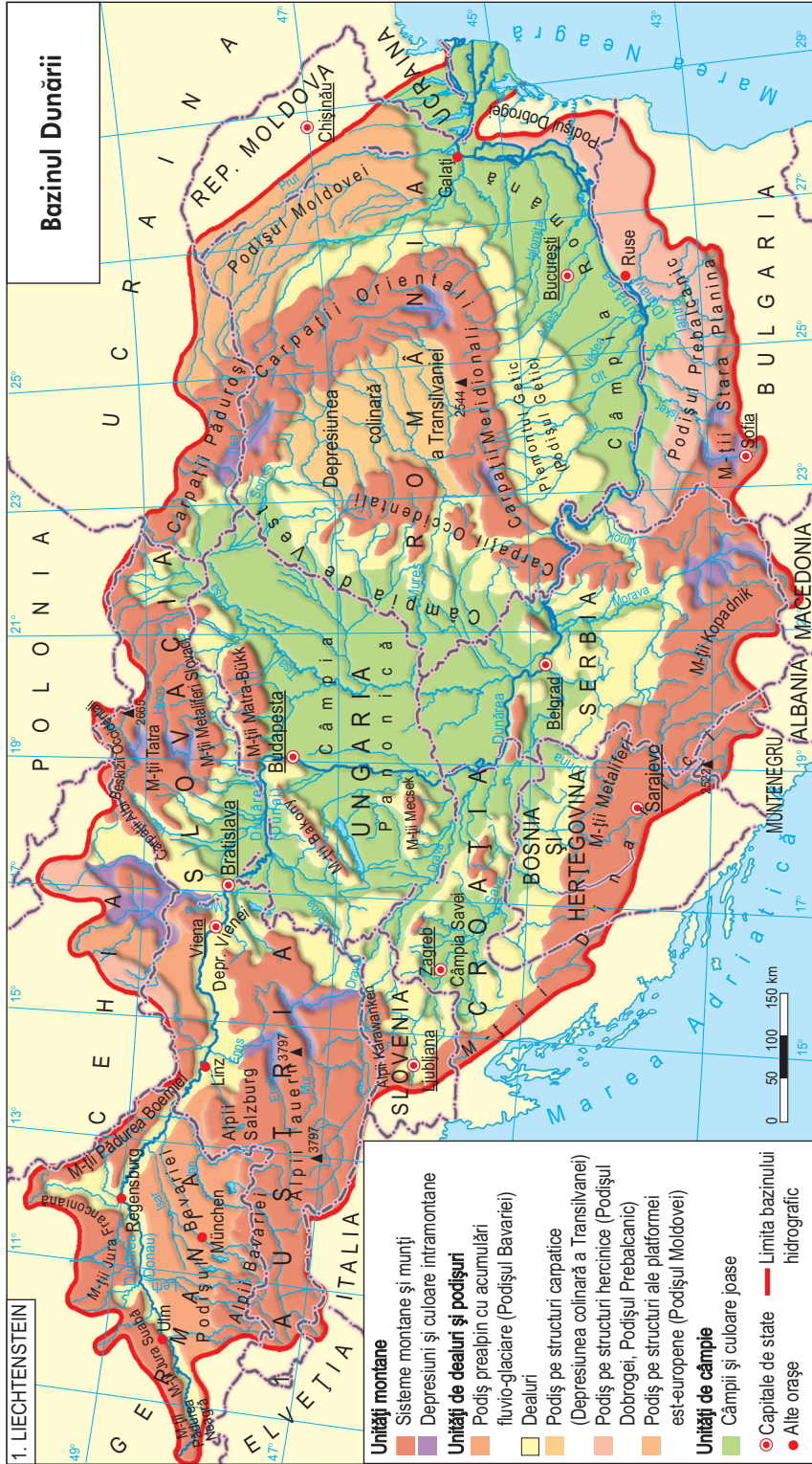
I România — poziție geografică

Poziția geografică a României pe glob



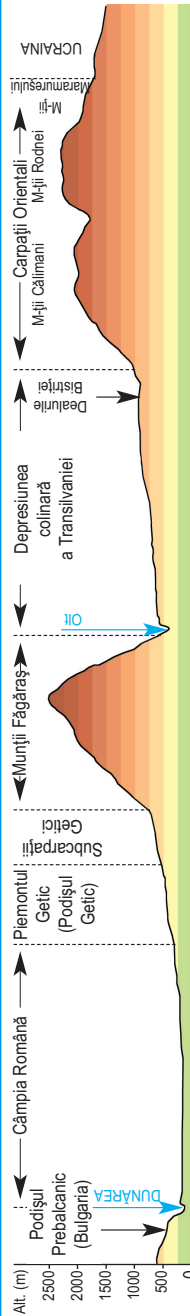
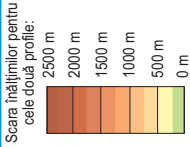
Poziția geografică a României în Europa



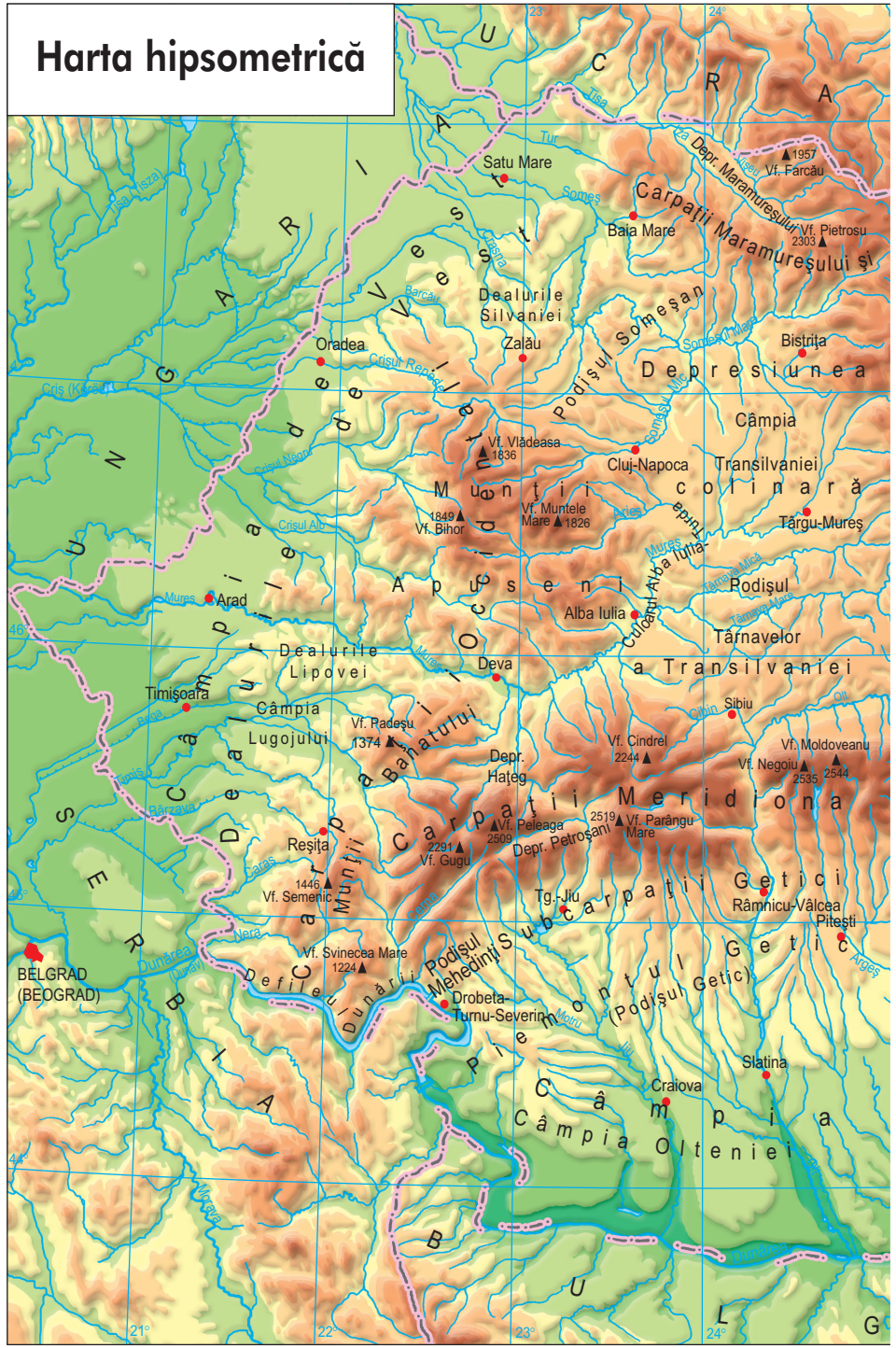


II România — geografie fizică

Harta hipsometrică



Profil transversal sud-nord (între Dunăre și Munții Maramureșului) în lungul meridianului de 25° longitudine estică



● Municipii, reședințe de județ