

ATLASE CORINT

BOGDAN TEODORESCU

# ISTORIA ROMÂNIEI

Mic atlas școlar

Ediție revizuită și adăugită

**CORINT**  
EDUCAȚIONAL

# CUPRINS

1. Harta fizico-geografică a României
2. Vestigii arheologice din preistorie
3. Vestigii arheologice din epoca bronzului
4. Vestigii arheologice din prima epocă a fierului
5. Geto-dacii, alogeni migratori și relațiile cu lumea grecească (sec. IV–II î.H.)
6. Dacia în vremea lui Burebista și relațiile cu lumea romană (secolul I î.H.)
7. Dacia în vremea lui Decebal și relațiile cu lumea romană
8. Dacia romană (secolele II–III)
9. Continuitate și creștinism (secolele IV–VII)
10. Migrațiile în secolele IV–IX
11. Migrațiile și formațiunile politice din secolele X–XII
12. Formațiunile politice din secolul XIII și ultimele migrații
13. Statele medievale românești în secolul XIV
14. Drumurile comerciale în secolele XIV–XV
15. Lupta pentru neatârnamare în vremea lui Mircea cel Bătrân (1386–1418) și Iancu de Hunedoara (1441–1456)
16. Lupta pentru neatârnamare în vremea lui Vlad Țepeș (1456–1462) și Ștefan cel Mare (1457–1504)
17. Țările Române în secolul XVI
18. Domnia lui Mihai Viteazul (1593–1600, 1601)
19. Țările Române în secolul XVII
20. Țările Române în secolul XVIII
21. Cultura în secolele XVII–XVIII
22. Țările Române în prima jumătate a secolului XIX — Tudor Vladimirescu
23. Revoluția de la 1848–1849
24. Principatele Unite și provinciile istorice extracarpatice de la 1859 la 1877
25. Războiul de Independență (1877–1878)
26. Lumea românească între 1878 și 1914
27. Participarea României la Primul Război Mondial: 1916–1917
28. Participarea României la Primul Război Mondial: 1918–1919
29. România în perioada interbelică. Împărțirea administrativ-teritorială
30. Situația etniilor în provinciile istorice. Recensământul din 1930
31. Relațiile internaționale ale României în perioada interbelică
32. Economia României în perioada interbelică
33. România în anul 1940
34. Participarea României la al Doilea Război Mondial. A. Campania din Basarabia și Bucovina. B. Desfășurarea conflictului în perioada iunie 1941–aprilie 1944
35. Participarea României la al Doilea Război Mondial. Desfășurarea conflictului în perioada aprilie 1944–mai 1945
36. România în primii ani ai perioadei comuniste. Împărțirea administrativ-teritorială (1952)
37. Gulagul românesc. Sistemul concentraționar în primele decenii ale perioadei comuniste
38. Republica Socialistă România. Împărțirea administrativ-teritorială (1982)
39. Economia României în ultimii ani ai perioadei comuniste
40. Relațiile internaționale ale României în perioada 1965–1989
41. Prăbușirea comunismului în România (1989) și în celelalte țări europene cu regim comunist
42. Integrarea euroatlantică
43. Partidele politice în alegerile parlamentare de după 1989
44. Drepturile și libertățile fundamentale ale cetățenilor, potrivit Constituției din 1991

---

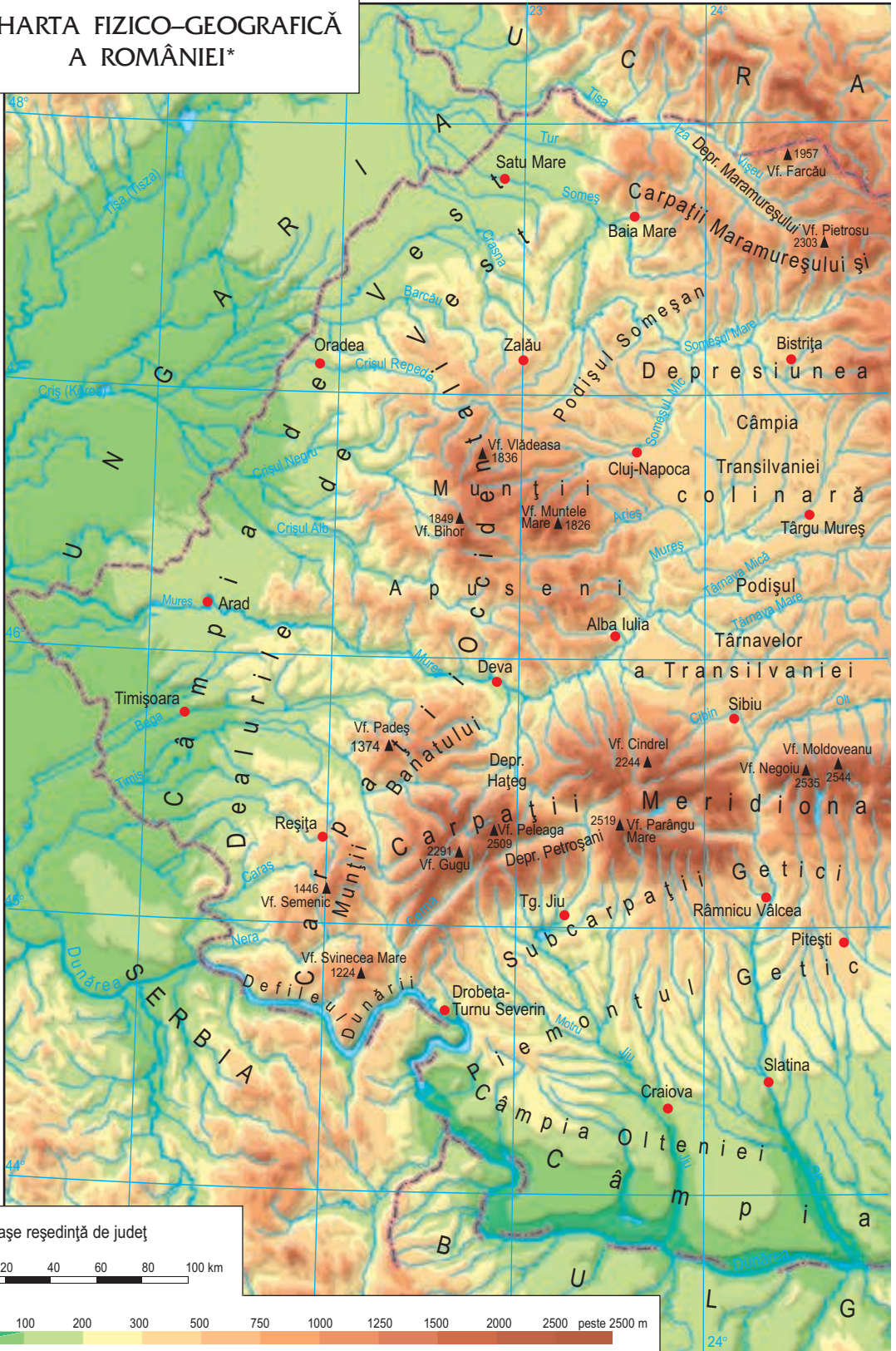
## CUVÂNT-ÎNAINTE

*Este aproape un truism faptul că istoria se desfășoară în timp și în spațiu. Cu toate acestea, prea adesea în conștiința publică istoria este asociată cu un lung șir de date orânduite în ordine cronologică, dar rareori puse în contextul lor social sau spațial. Cu atât mai importantă este deci contextualizarea informațiilor istorice și alcătuirea unor instrumente adecvate pentru înțelegerea lor corectă. Micul atlas de istorie a României alcătuit de domnul profesor Bogdan Teodorescu se înscrie tocmai în acest context de regândire a trecutului istoric al patriei noastre și, totodată, este parte a unui efort comun al autorului și al editurii de a face acest trecut inteligibil și accesibil pentru un public cât mai larg.*

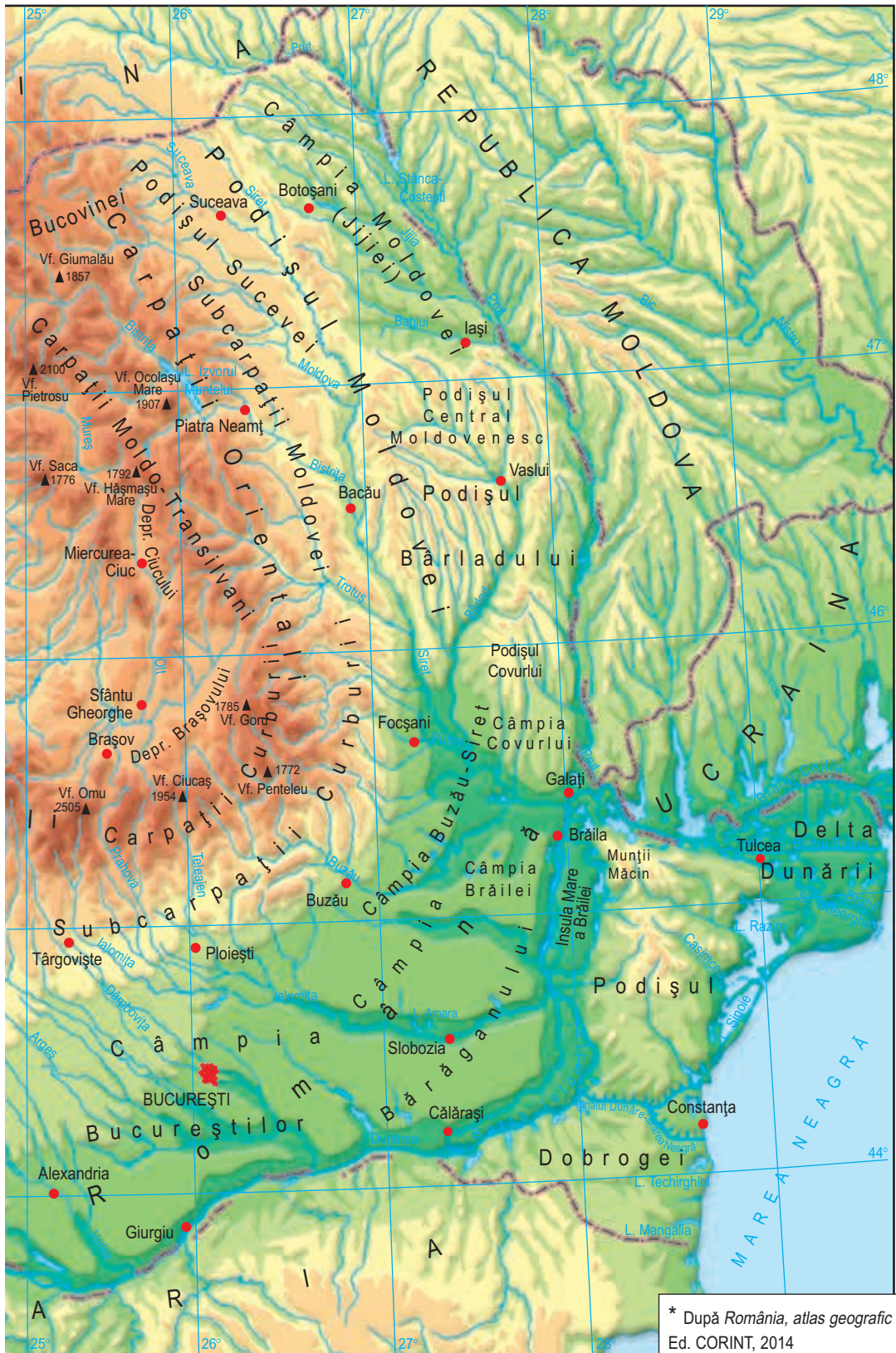
*Un astfel de atlas răspunde unei nevoi acut resimțite în școala românească. Producția de hărți istorice pentru uz școlar a fost cu totul insuficientă în ultimele decenii și nu se întrevăd îmbunătățiri spectaculoase în viitorul apropiat. Manualele de istorie, atât cele pentru gimnaziu, cât și cele pentru liceu, în ciuda unor eforturi lăudabile, nu pot oferi în spațiul lor limitat un set complet de hărți istorice. Este adevărat, în ultimii ani au apărut mai multe atlase istorice, dar acestea nu au reușit să acopere cu adevărat — nici din punct de vedere calitativ și nici din punct de vedere cantitativ — nevoile procesului didactic din școli. Față de celelalte atlase istorice aflate pe piață, cel propus acum de domnul Bogdan Teodorescu și de editură se distinge prin efortul de a surprinde esențialul într-un număr limitat de planșe, oferind totodată o cantitate impresionantă de informație istorică. Deși în acest domeniu nu este posibilă o originalitate absolută, autorul și-a valorificat bogata experiență didactică și de autor de manuale de istorie, reușind să ofere mai multe hărți și tabele cu perspective înnoitoare, care efectiv ajută la înțelegerea proceselor istorice. Astfel, fie că este vorba de prezentarea sintetică a infrastructurii economice și culturale a României moderne, fie că este vorba de structura etnică din perioada interbelică sau de ponderea prezenței partidelor parlamentare în anii de după 1990, acest atlas oferă atât informații relevante, cât și o perspectivă clară asupra aspectelor respective din istoria României.*

*Având în vedere cele de mai sus, îmi exprim convingerea că acest atlas de istorie a României va reprezenta un auxiliar practic și valoros atât pentru elevi, cât și pentru profesorii de istorie.*

# 1. HARTA FIZICO-GEOGRAFICĂ A ROMÂNIEI\*







\* După România, atlas geografic școlar, Ed. CORINT, 2014



## 2. VESTIGII ARHEOLOGICE DIN PREISTORIE

P I, II, III – Paleolitic I, II, III

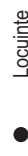
M – Mezolitic

N I, II, III – Neolitic I, II, III

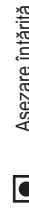
E – Eneolitic



Locuințe  
rupestre



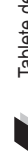
Locuințe



Așezare întărită



Zone cu locuire  
intensă



Tablete de lut



Unele de silix  
și topoare



Ceramică



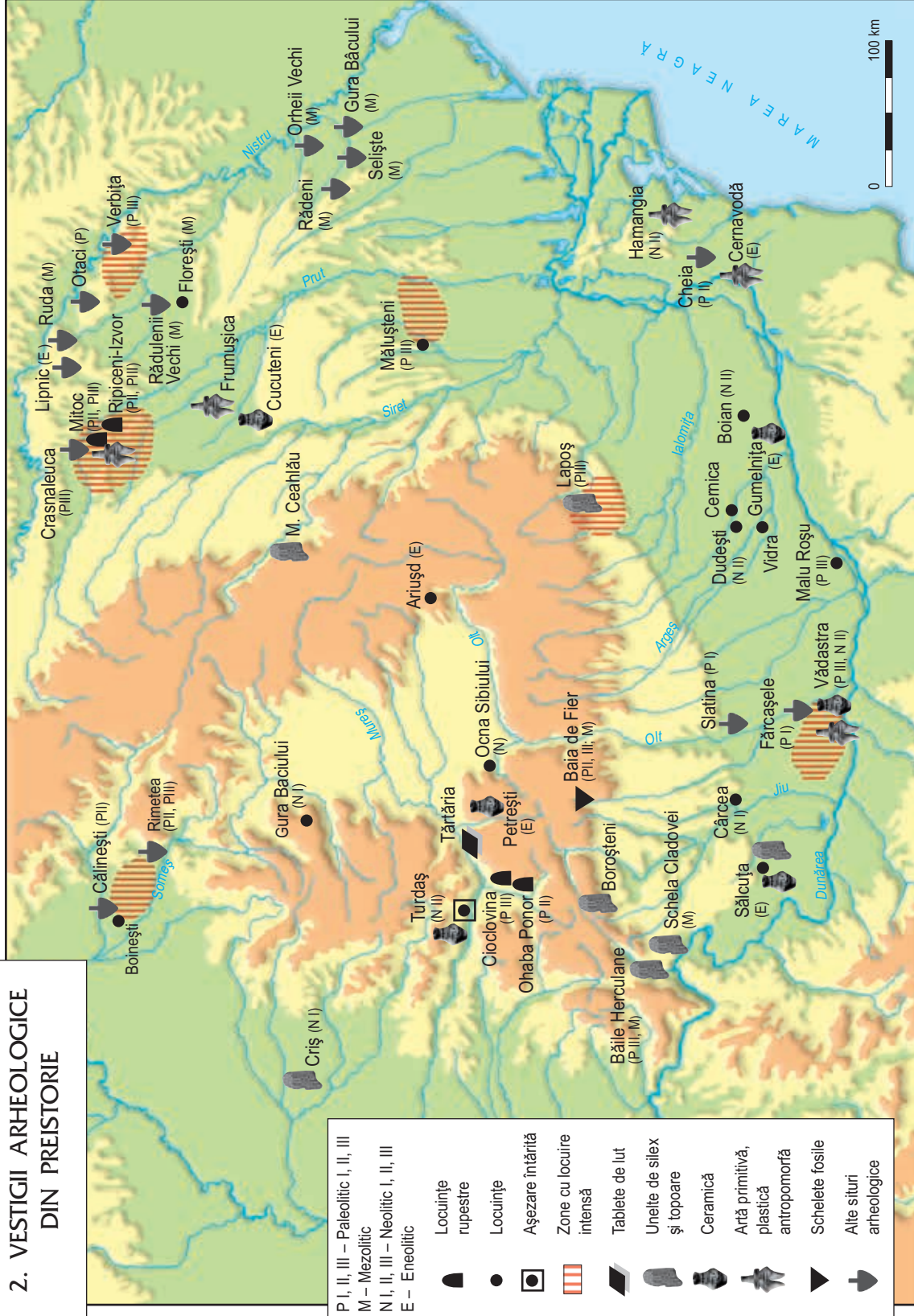
Artă primitivă,  
plastică  
antropomorfă













Schelete fosile

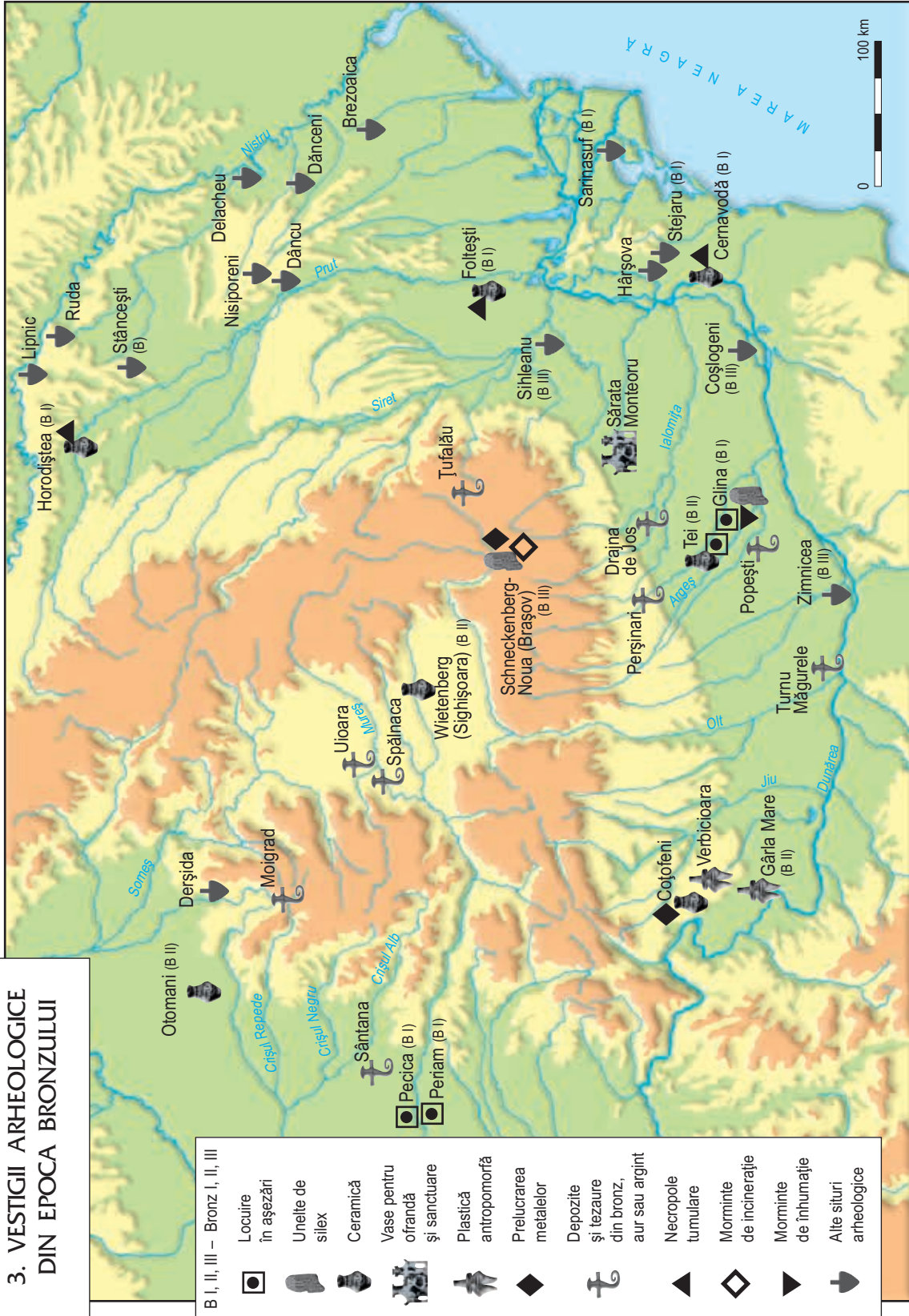


Alte situri  
arheologice
















### 3. VESTIGII ARHEOLOGICE DIN EPOCA BRONZULUI

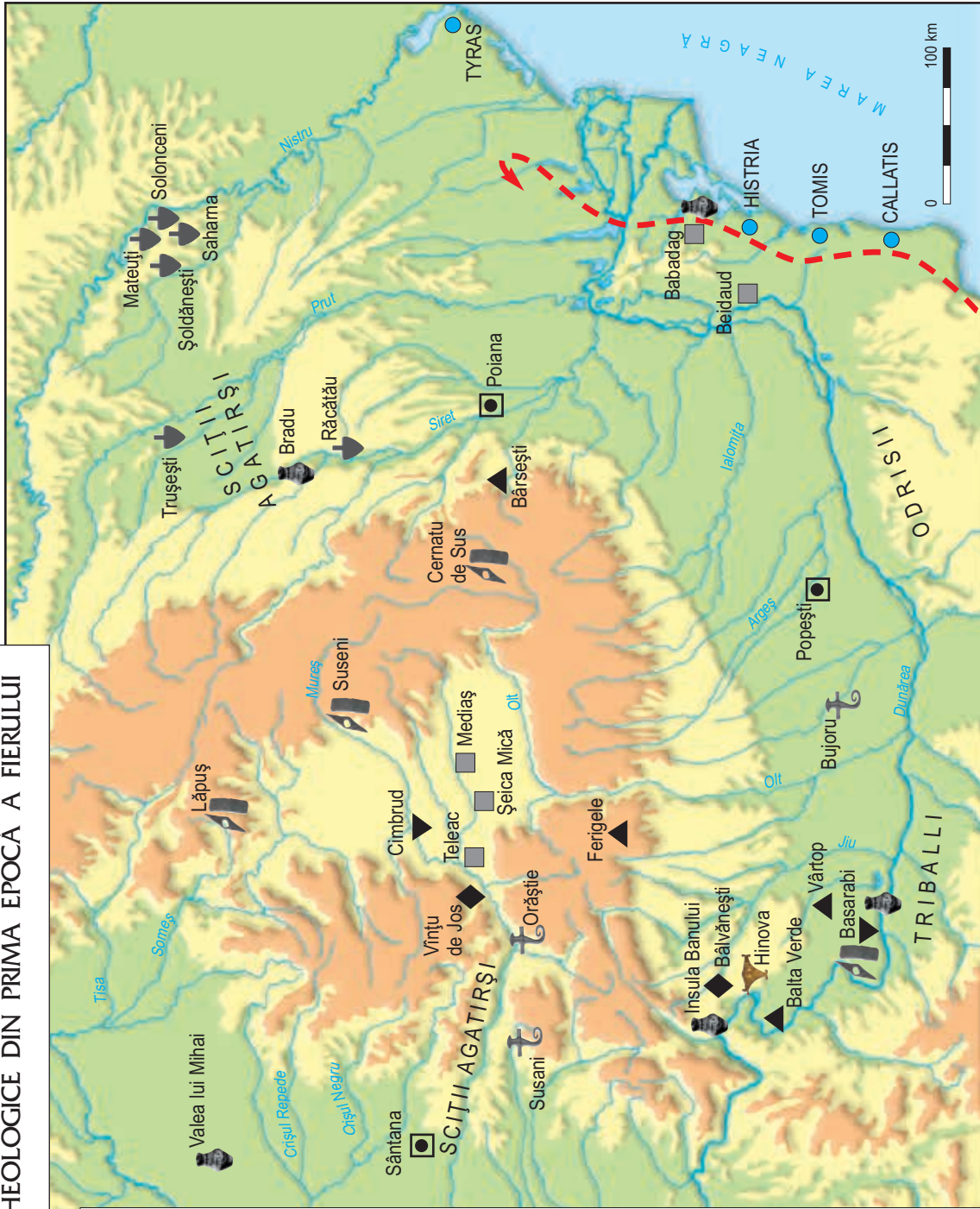
B I, II, III – Bronz I, II, III	Locuire în așezări
	Unelte de silex
	Ceramică
	Vase pentru ofrandă și sanctuare
	Plastică antropomorfă
	Prelucrarea metalelor
	Depozite și tezaure din bronz, aur sau argint
	Necropole tumulare
	Morminte de incinerare
	Morminte de înhumare
	Alte situri arheologice





#### 4. VESTIGII ARHEOLOGICE DIN PRIMA EPOCĂ A FIERULUI

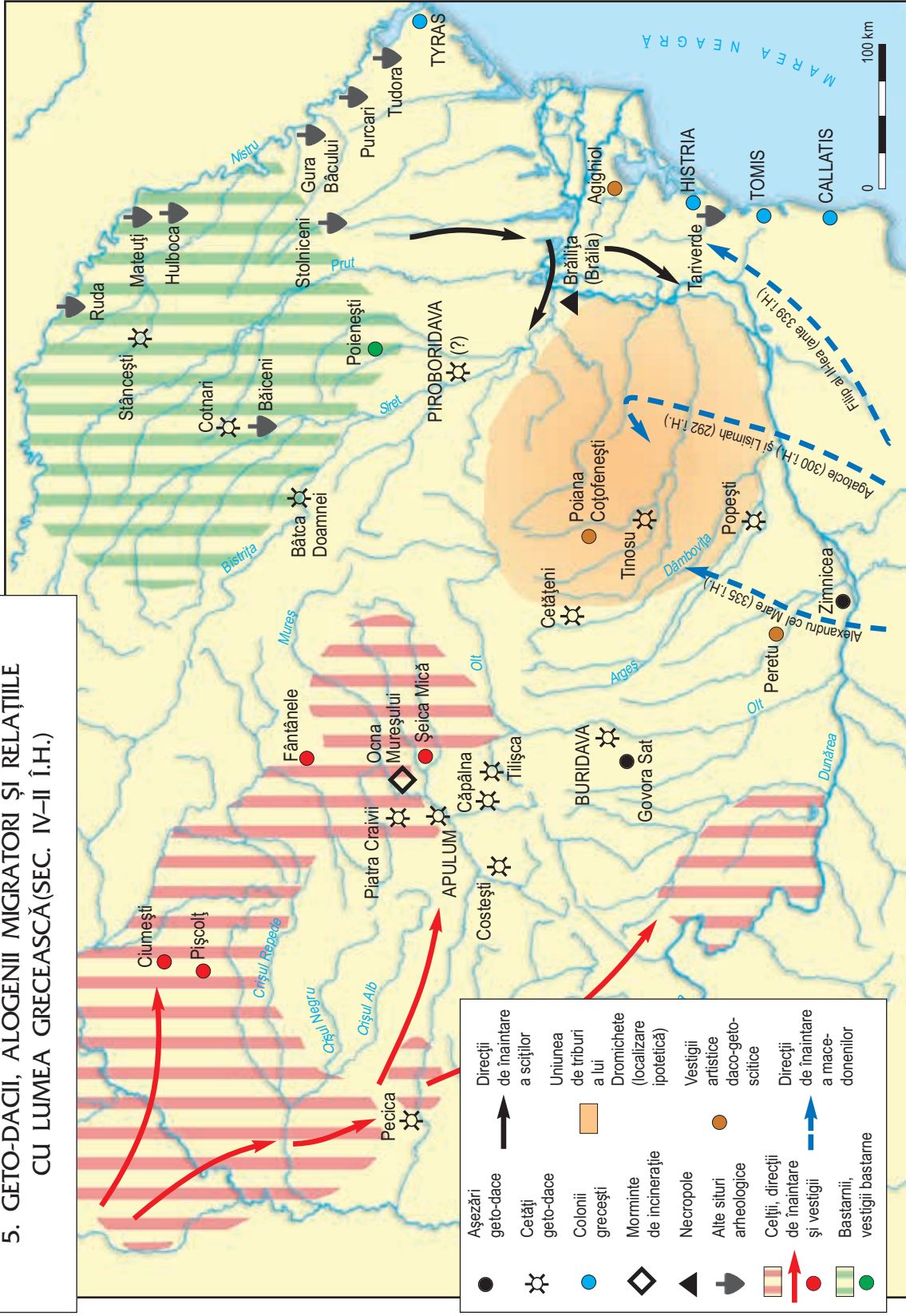
-  Așezări permanente, unele fortificate
-  Sisteme de fortificații, centre tribale
-  Colonii grecești (polis)
-  Ceramică
-  Depozite de bronzuri și care votive din bronz
-  Piese de fier în depozite de bronzuri
-  Obiecte de fier și ateliere de turnat fier
-  Tezaur din aur
-  Necropole tumulare
-  Morminte de înhumație, incinerare
-  Alte situri arheologice
-  Populații tractice și migratori
-  Expediția regelui persan Darius (514-512 î.H.)



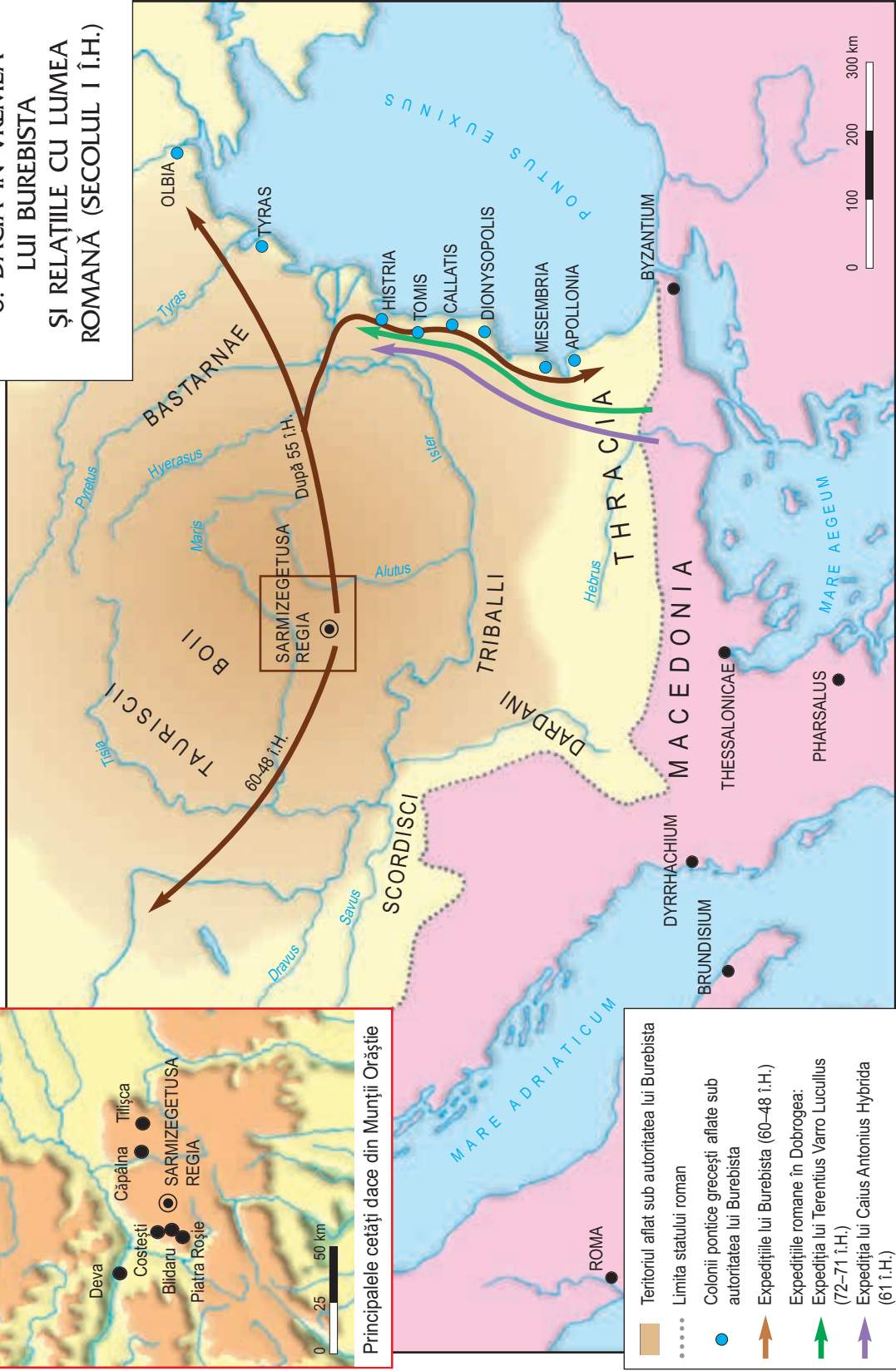
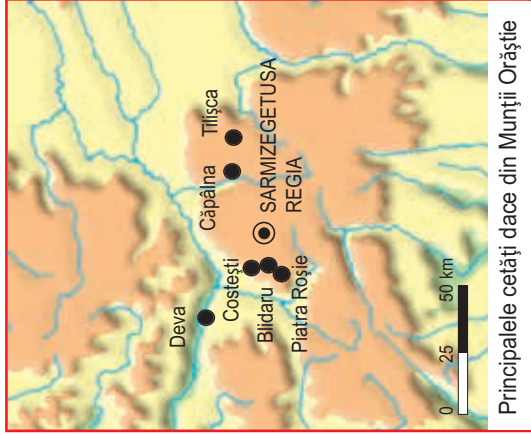
TRIBALLI



## 5. GETO-DACII, ALOGENII MIGRATORI ȘI RELAȚIILE CU LUMEA GRECEASCĂ (SEC. IV–II Î.H.)



## 6. DACIA ÎN VREMEA LUI BUREBISTA ȘI RELAȚIILE CU LUMEA ROMANĂ (SECOLUL I î.H.)



- Teritoriul aflat sub autoritatea lui Burebista
- Limita statului roman
- Colonii pontice grecești aflate sub autoritatea lui Burebista
- Expedițiile lui Burebista (60-48 î.H.)
- Expedițiile romane în Dobrogea: Expediția lui Terentius Varro Lucullus (72-71 î.H.)
- Expediția lui Caius Antonius Hybrida (61 î.H.)

